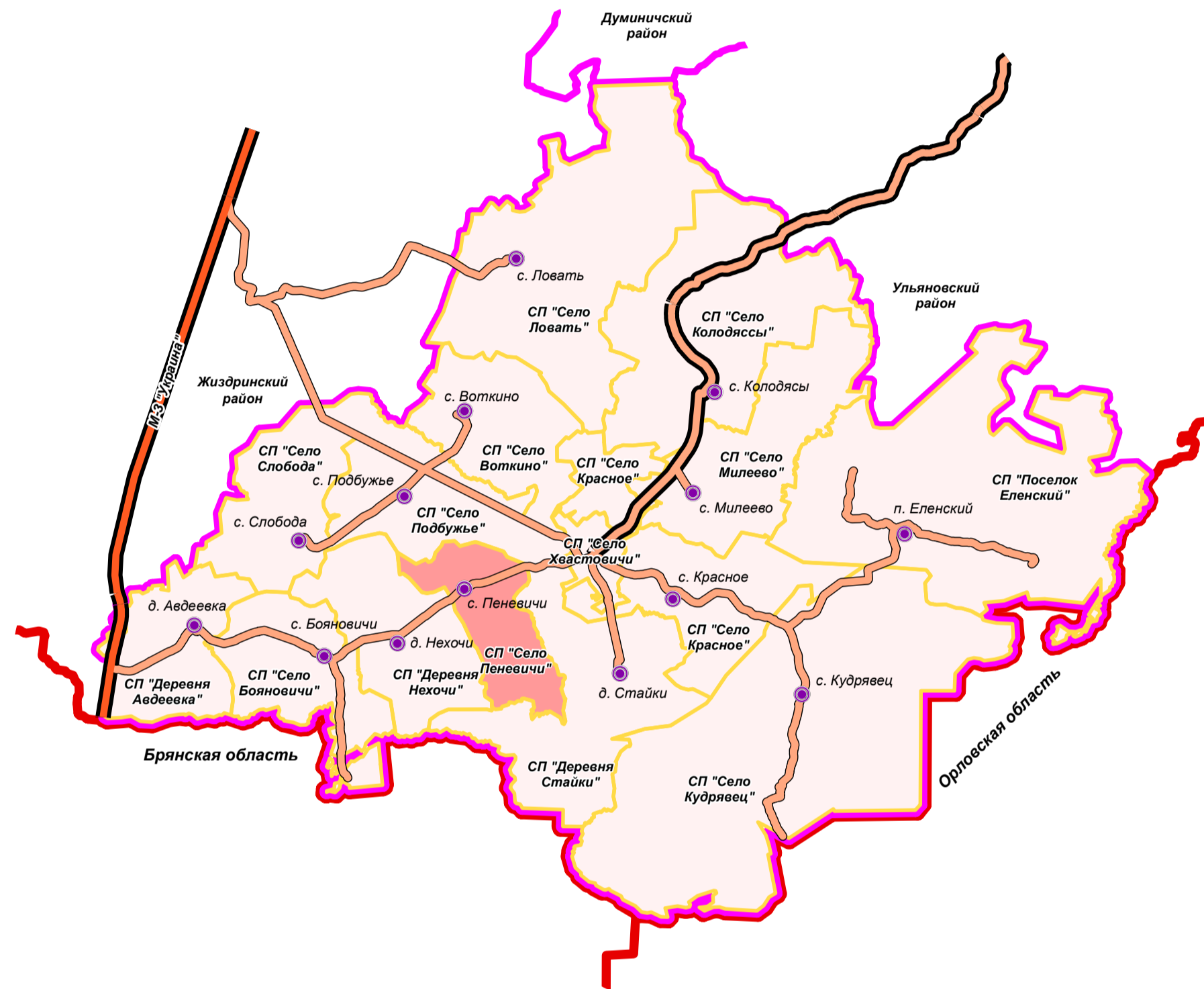


МУНИЦИПАЛЬНОЕ ОБРАЗОВАНИЕ  
**СЕЛЬСКОЕ ПОСЕЛЕНИЕ "СЕЛО ПЕНЕВИЧИ"**  
 ХВАСТОВИЧСКОГО РАЙОНА КАЛУЖСКОЙ ОБЛАСТИ  
**ГЕНЕРАЛЬНЫЙ ПЛАН**

Карта границ населенных пунктов

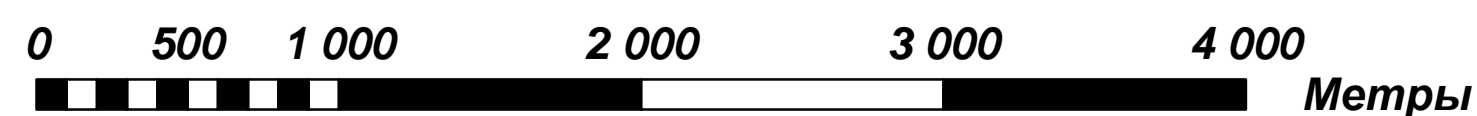
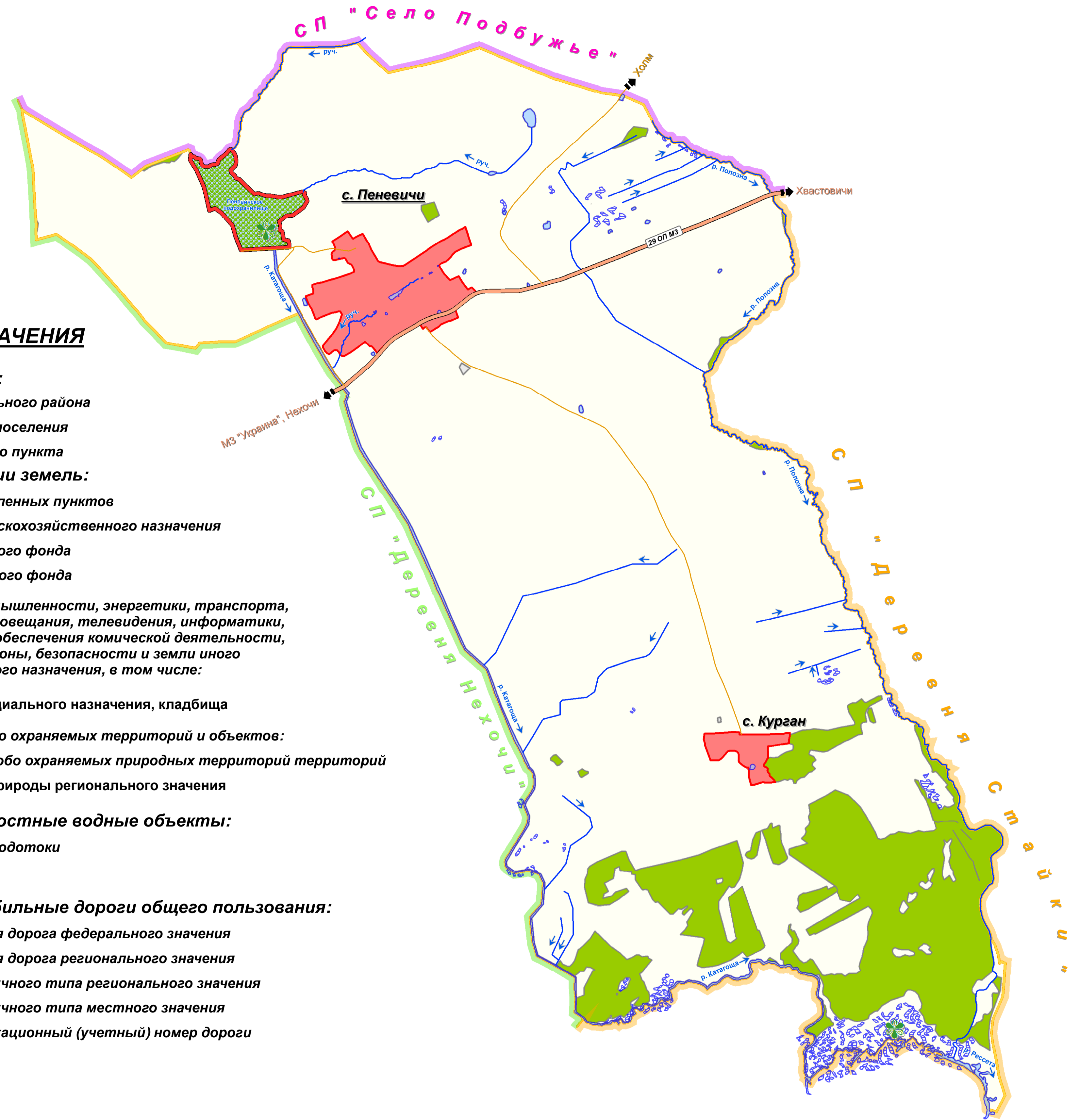
**СИТУАЦИОННАЯ СХЕМА**

положения СП "Село Пеневики" в Хвастовичском районе



**УСЛОВНЫЕ ОБОЗНАЧЕНИЯ**

- план. сущ. **Границы:**
- муниципального района
  - сельского поселения
  - населенного пункта
- Категории земель:**
- земли населенных пунктов
  - земли сельскохозяйственного назначения
  - земли лесного фонда
  - земли водного фонда
- земли промышленности, энергетики, транспорта, связи, радиовещания, телевидения, информатики, земли для обеспечения комической деятельности, земли обороны, безопасности и земли иного специального назначения, в том числе:**
- зона специального назначения, кладбища
- земли особо охраняемых территорий и объектов:**
- земли особо охраняемых природных территорий
  - территории памятника природы регионального значения
- Поверхностные водные объекты:**
- водоемы, водотоки
  - болота
- Автомобильные дороги общего пользования:**
- скоростная дорога федерального значения
  - скоростная дорога регионального значения
  - дорога обычного типа регионального значения
  - дорога обычного типа местного значения
  - идентификационный (учетный) номер дороги



Масштаб 1:25 000

1 см = 250 метров

					Сельское поселение "Село Пеневики" Хвастовичского района Калужской области		
Лит.	Изм.	№ докум.	Подпись	Дата	Стадия	Лист	Листов
Ген. дир.		Эзозина Е.С.			ГП	1	3
Нач. отд.		Сазонов А.В.					
Архит.		Блажевич Р.В.					
Инженер		Архипов Я.В.					
					1:25000	ООО "ПАРС-Т" г. Орёл, 2014	